

1 - 13814

Норкин В.И. +

Филиал Федерального государственного бюджетного учреждения «Федеральная кадастровая палата Федеральной службы государственной регистрации, кадастра и картографии» по Новосибирской области

(полное наименование органа кадастрового учета)

КП.1

## КАДАСТРОВЫЙ ПАСПОРТ ЗЕМЕЛЬНОГО УЧАСТКА

"29" октября 2015 г. № 54/201/15-343144

1	Кадастровый номер:	54:35:101275:1539	2	Лист № <u>1</u>	3	Всего листов: <u>2</u>
4	Номер кадастрового квартала:	54:35:101275				
5	Предыдущие номера: 54:35:101275:61, 54:35:101275:75, 54:35:101275:71, 54:35:101275:79, 54:35:101275:44, 54:35:101275:69, 54:35:101275:47	6	Дата внесения номера в государственный кадастр недвижимости: 28.10.2015			
7	—					
8	Кадастровые номера объектов капитального строительства: —					
9	Адрес (описание местоположения): Новосибирская область, г Новосибирск, ул Семьи Шамшиных, д 55					
10	Категория земель: Земли населенных пунктов					
11	Разрешенное использование: многоквартирные 19-25-этажные дома, в том числе с помещениями общественного назначения, автостоянками					
12	Площадь: 4313+/-23 кв. м					
13	Кадастровая стоимость: 27684025.62 руб.					
14	Сведения о правах: —					
15	Особые отметки: —					
16	Сведения о природных объектах: —					
17	Дополнительные сведения:					
17.1	Кадастровые номера участков, образованных с земельным участком: —					
17.2	Кадастровый номер преобразованного участка: —					
17.3	Кадастровые номера участков, подлежащих снятию или снятых с кадастрового учета: 54:35:101275:75, 54:35:101275:69, 54:35:101275:79, 54:35:101275:44, 54:35:101275:61, 54:35:101275:71, 54:35:101275:47					
17.4	Кадастровые номера участков, образованных из земельного участка: —					
18	Характер сведений государственного кадастра недвижимости (статус записи о земельном участке): Сведения об объекте недвижимости имеют статус временные. Дата истечения временного характера сведений - 29.10.2020.					
19	Сведения о кадастровых инженерах: Норкин Владимир Игоревич, 54-11-319, 08.10.2015 г.					

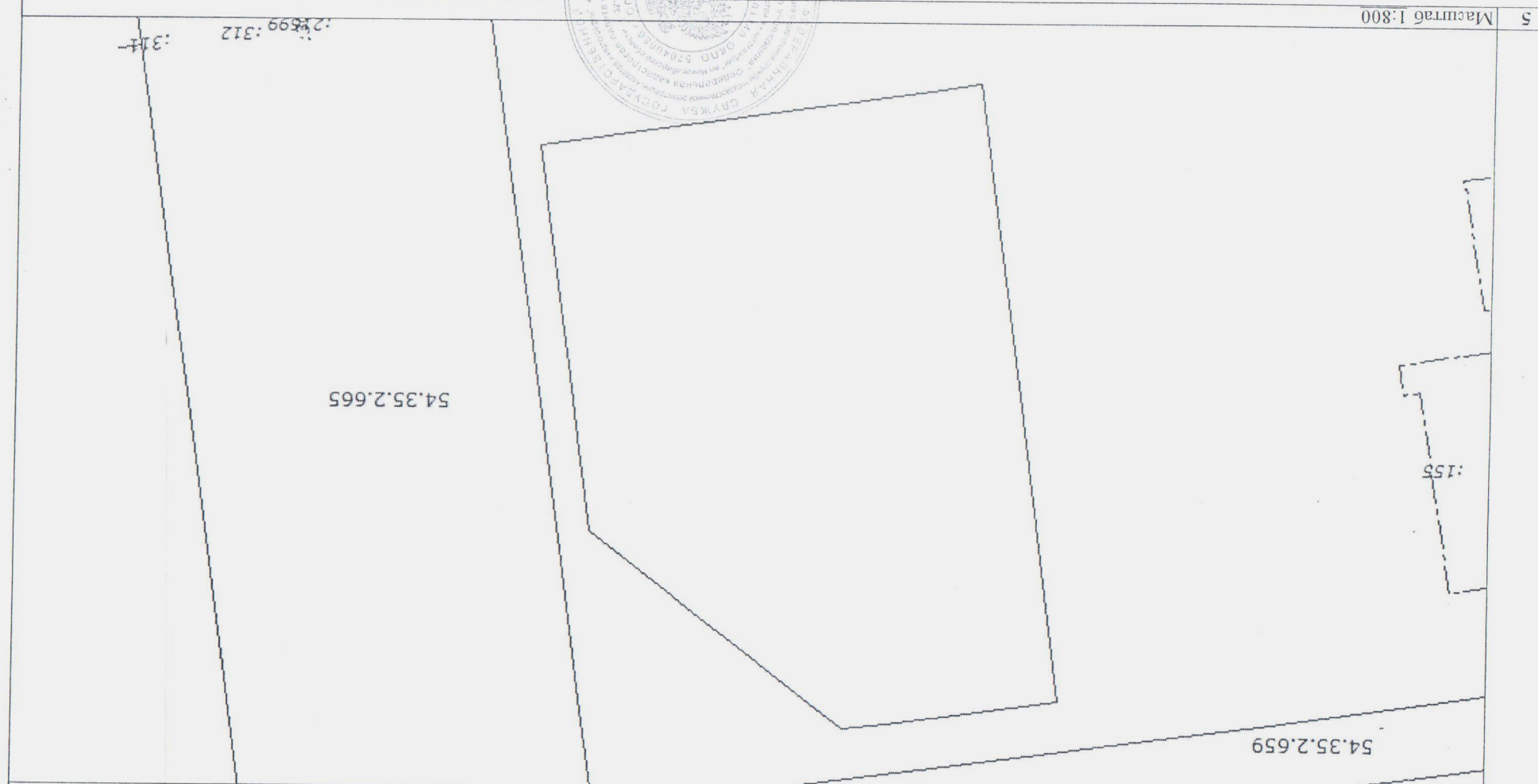
Заместитель начальника отдела (полное наименование должности)	И. Л. Букша (инициалы, фамилия)
--	------------------------------------



КАДАСТРОВЫЙ ПАСПОРТ ЗЕМЕЛЬНОГО УЧАСТКА

"29" октября 2015 г. № 54/201/15-343144

1	Кадастровый номер:	54:35:101275:1539
4	План (чертеж, схема) земельного участка	
2	Лист № 2	
3	Всего листов:	2



Заместитель начальника отдела


(полное наименование должности)

И. Л. Букина

(инициалы, фамилия)

М.П.

(подпись)







4-13819

Норкин В.И. +

**Филиал Федерального государственного бюджетного учреждения «Федеральная кадастровая палата Федеральной службы государственной регистрации, кадастра и картографии» по Новосибирской области**


(полное наименование органа кадастрового учета)

КП.1

**КАДАСТРОВЫЙ ПАСПОРТ ЗЕМЕЛЬНОГО УЧАСТКА**

"29" октября 2015 г. № 54/201/15-343144

1	Кадастровый номер: 54:35:101275:1539	2	Лист № 1	3	Всего листов: 2
4	Номер кадастрового квартала: 54:35:101275				
5	Предыдущие номера: 54:35:101275:61, 54:35:101275:75, 54:35:101275:71, 54:35:101275:79, 54:35:101275:44, 54:35:101275:69, 54:35:101275:47	6	Дата внесения номера в государственный кадастр недвижимости: 28.10.2015		
7	—				
8	Кадастровые номера объектов капитального строительства: —				
9	Адрес (описание местоположения): Новосибирская область, г Новосибирск, ул Семьи Шамшиных, д 55				
10	Категория земель: Земли населенных пунктов				
11	Разрешенное использование: многоквартирные 19-25-этажные дома, в том числе с помещениями общественного назначения, автостоянками				
12	Площадь: 4313+/-23 кв. м				
13	Кадастровая стоимость: 27684025.62 руб.				
14	Сведения о правах: —				
15	Особые отметки: —				
16	Сведения о природных объектах: —				
17	Дополнительные сведения:				
17.1	Кадастровые номера участков, образованных с земельным участком: —				
17.2	Кадастровый номер преобразованного участка: —				
17.3	Кадастровые номера участков, подлежащих снятию или снятых с кадастрового учета: 54:35:101275:75, 54:35:101275:69, 54:35:101275:79, 54:35:101275:44, 54:35:101275:61, 54:35:101275:71, 54:35:101275:47				
17.4	Кадастровые номера участков, образованных из земельного участка: —				
18	Характер сведений государственного кадастра недвижимости (статус записи о земельном участке): Сведения об объекте недвижимости имеют статус временные. Дата истечения временного характера сведений - 29.10.2020.				
19	Сведения о кадастровых инженерах: Норкин Владимир Игоревич, 54-11-319, 08.10.2015 г.				

Заместитель начальника отдела (полное наименование должности)		И. Л. Букша (инициалы, фамилия)
--	---	------------------------------------